



Topo-Guide
du Sentier de Grande Randonnée

GTPBVW

GRAND TOUR DES PLUS BEAUX VILLAGES DE WALLONIE PAR LES GR®

Edition 1



© M&com

© PBVW - Rita Photographie



MÉLIN > NAMUR : 525 KM

**TOME
3**

Mélin > Aubechies > Montignies-sur-Roc > Ragnies > Barbençon > Lompret >
Vierves-sur-Viroin > Soulme > Falaën > Sosoye > Namur




LES PLUS BEAUX
VILLAGES DE
WALLONIE
BELGIQUE

Mises à jour

version du 21 mars 2026



Vérifiez sur www.grsentiers.be que cette version du cahier des modifications est la plus récente, ou bien cliquez  [ICI](#) puis cliquez sur l'onglet **Mises à jour** ou l'onglet **GPX** pour les parcours.

© Tous droits de reproduction et d'utilisation, par quelque procédé que ce soit, réservés.

Toutes les informations contenues dans les publications des SGR (textes, photos, illustrations, cartes) sont protégées par des droits de propriété intellectuelle détenus par les SGR. L'utilisation par autrui de ces informations requiert l'autorisation écrite de l'éditeur.

Éditeur responsable : Marc Vrydagh – rue Nanon, 98 – 5000 Namur

Légende

Texte noir = texte d'origine


Texte mauve = commentaires

Texte en italique rouge = *nouveau texte*

Encadré gris foncé avec texte blanc = **ENCADRÉ D'ORIGINE**

Encadré gris clair avec texte en italique rouge = *ENCADRÉ MODIFIÉ*



Pour imprimer ce carnet en entier choisir "Livret" et "Imprimer en recto verso"
 Découper le cahier. Il se glissera facilement dans votre poche latérale.

Cliquez sur le numéro de page pour vous rendre au descriptif de la modification.

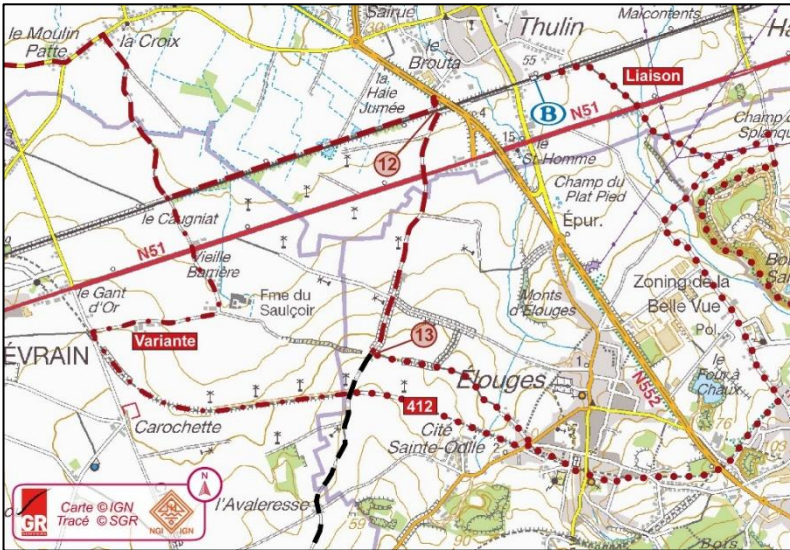
Modification du	Étape	Modification au repère	Page
28 mai 2025	25	11 à 13	3
21 mars 2026	25	14 à 15	3
6 septembre 2024	29	7 à 9	4
26 mars 2024	30	6 à 7	4
6 avril 2024	31	12 à 13	5
21 décembre 2024	33	13 à 14	5

ÉTAPE 25

Ajout d'une variante Festival : page 38 et 39, entre les repères 11 et 13
à Montrœul-sur-Haine

Pendant le festival de Dour empruntez cette variante.

[...] Traverser la ville. Dépassez un complexe scolaire. Peu avant le cimetière, partez à gauche et, plus loin, à droite *Franchir une voie ferrée. Traverser prudemment la N51. Garder la direction, rue Saulçoir. Après 500 mètres, au T, virer à droite. Après 1 kilomètre, emprunter, à gauche, le RAVeL pendant 2 kilomètres. Virer à droite.* Rejoindre un hameau isolé et garder la direction sur une petite route. [...]



Modification provisoire à Montignies-sur-Roc :
page 39, entre les repères 14 et 15



Tourner à gauche avec le sentier des Hauts-Pays pour aboutir à l'église de Montignies-sur-Roc. *Soyez attentif à la modification de l'itinéraire.*

ÉTAPE 29

Modification aux grottes de Neptune : page 69, entre les repères 7 et 9

4,0 km de **CHAPELLE SAINT-JOSEPH** à **MAISON DE LA FORÊT** **7 à 8**

[...] Escalader le tienne du Lion. Traversez la colline. Croisez une route et entrez sous le couvert. Virer à droite et aboutir *face à la doline pour la contourner par la droite. À droite, arriver devant le futur site de la Maison de la Forêt.*

Grottes de Neptune

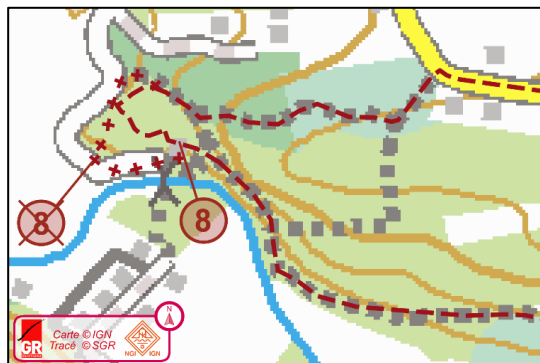
Les grottes [...]

5,0 km de **MAISON DE LA FORÊT** à **NISMES** **8 à 9**



GTFPC, GRP125 et SAT

S'engager dans le sentier à droite en balcon (point de vue) et descendre à droite. Laisser de côté le chemin vers l'entrée des grottes, et poursuivre en prenant à gauche le sentier longeant la rivière. Plus loin, atteindre le pont de Petigny. [...]



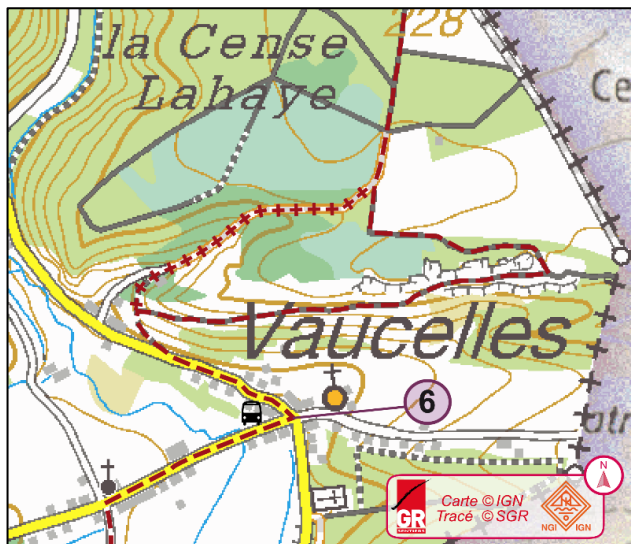
ÉTAPE 30

Modification à Vaucelles : page 77, entre les repères 6 et 7

4,0 km de **VAUCELLES** à **DOISCHE** **6 à 7**

Emprunter la rue du Moulin puis grimper à flanc de colline. *Peu avant d'atteindre le couvert forestier, monter à droite le sentier qui vient longer d'anciennes carrières. Au belvédère [piquenique], quart de tour à gauche à*

travers un bois. Prendre à droite un empierré et monter dans le bois. Après la sortie, descendre vers Doische.



ÉTAPE 31

Modification à Dinant : page 85, entre les repères 12 et 13

[...] Après le rond-point et le passage à niveau sous *les voies de chemin de fer*, entamer une rude ascension [...]

ÉTAPE 33


Modification à Namur : page 98, entre les repères 13 et 14

1,3 km

de L'ESPLANADE à NAMUR (gare)

6 à 7

  **Liaison gare de Namur du GR 126 et du GRP 125**

De l'esplanade de la Confluence, prendre à gauche emprunter les escaliers, passer dans le tunnel sous voirie. À sa sortie, prendre les escaliers face au Delta ( Delta) et poursuivre sur la gauche. Franchir le pont sur la Sambre [...]

